

The logo features the word "Mirantibus" in a large, pink, sans-serif font. Below it, the words "interactive system" are written in a smaller, dark blue, lowercase sans-serif font. The text is flanked by stylized clouds: a dark blue cloud on the left and a light blue cloud on the right, both with smaller, lighter blue clouds behind them.

Mirantibus
interactive system

Mirantibus

interactive system

UN MODO INNOVATIVO PER
SCOPRIRE IL NOSTRO PAESE





COS'E'?




E' UN **NUOVO MODO** DI SCOPRIRE
IL NOSTRO PAESE, VISITANDO I LUOGHI
DI INTERESSE, CON LA POSSIBILITA'
DI **INTERAGIRE CON IL PROPRIO SMARTPHONE**
IN MODO DIVERTENTE, ISTRUTTIVO
ED INNOVATIVO.

LO SCOPO E' QUELLO DI PERMETTERE
A TURISTI, VISITATORI, CITTADINI E STUDENTI
DI **CONOSCERE** STORIA, SEGRETI
E CURIOSITA' DEL NOSTRO MERAVIGLIOSO
TERRITORIO.



COME FUNZIONA ?



NEL TERRITORIO VENGONO INSTALLATE DELLE **STAZIONI** CHE ILLUSTRANO I PUNTI DI INTERESSE.

IL VISITATORE POTRA' INTERAGIRE CON LA STAZIONE TRAMITE L'**APP GRATUITA**.

L'APP FORNIRA' **INFORMAZIONI** AGGIUNTIVE E POTENZIALMENTE INFINITE.

IL VISITATORE POTRA' SCOPRIRE IL PAESE ED ESSERE PROTAGONISTA DI UN'**ESPERIENZA DIVERTENTE**: COMPLETANDO SFIDE E RISPONDENDO ALLE DOMANDE RIGUARDANTI I PUNTI DI INTERESSE POTRA' COLLEZIONARE OGGETTI.



LA STAZIONE



LA STAZIONE CONSISTE IN UNA TABELLA INFORMATIVA RECANTE LA DESCRIZIONE DEL PUNTO DI INTERESSE DOV'E' INSTALLATA.


LA TABELLA NASCONDE UN **CUORE TECNOLOGICO:** E' DOTATA DI UN **TRANSPONDER PASSIVO NFC** PER POTER INTERAGIRE CONL'APP "MIRANTIBUS" INSTALLATA NELLO SMARTPHONE DELL'UTENTE.

LA TABELLA, A SECONDA DELLE NECESSITA' , PUO' ESSERE:

- *MONTATA SU TELAIO (TOTEM)*
- *APPESA AD UNA PARETE*
- *APPOGGIATA SU PIANI*



PUNTI DI FORZA DEL PROGETTO



- INNOVATIVO (O MEGLIO "UNICO")
- INSTALLABILE OVUNQUE
SIA PERMANENTEMENTE CHE PER EVENTI
- COMPLETAMENTE PASSIVO
(NESSUNA ALIMENTAZIONE RICHIESTA)
- ECO-FRIENDLY
- FINALITÀ DIDATTICA E TURISTICA
- FRUIBILE ED ADATTO A TUTTE LE ETÀ
- MULTILINGUA
- DUREVOLE
- AGGIORNABILE E INTEGRABILE (DA REMOTO)
- PERSONALIZZABILE



PACCHETTO START UP



- ANALISI DEL CONTESTO TERRITORIALE
(PACCHETTO 20 ORE)
- CREAZIONE DEI PERCORSI
- DATA ENTRY STAZIONI
- SVILUPPO APP
- GESTIONE REMOTA DEI CONTENUTI
- ASSISTENZA REMOTA
- MANUTENZIONE STAZIONI (PRIMO ANNO)
- BUG FIXING ILLIMITATO



SERVIZI PERSONALIZZATI

- INSTALLAZIONE STAZIONI
- MANUTENZIONE STAZIONI (DAL SECONDO ANNO)
- INTEGRAZIONE PERCORSI PERSONALIZZATI
- INSTALLAZIONE TEMPORANEA STAZIONI E
RELATIVA GESTIONE CONTENUTI
- AGGIORNAMENTO APP CON NUOVE FUNZIONALITA'
- APP MULTILINGUA





WORKFLOW





L'APP SCHEDA 1

QUIZ





L'APP SCHEDA 2

LE DOMANDE

alla

STAZIONE **2** VILLA LANDO CORRER

vengono PRIMA poste le domande riguardanti

STAZIONE **1** CHIESA ARCIPRETALE
SANTI LEONZIO E CARPOFORO

POSSIBILI DOMANDE

- ▶ (vengono casualmente scelte 3 domande su 6)
- ▶ (vengono casualmente scelte 2 risposte su 5 errate mentre 1 sarà sempre quella corretta, per un totale di 3 risposte)

A

a chi è consacrata?

- 1 Santi Leonzio e Carpoforo
- 2 Sant'Anna
- 3 San Rocco
- 4 San Giuseppe
- 5 Sant'Antonio
- 6 Santi Pietro e Paolo

B

su cosa sorge
l'attuale Chiesa?

- 1 Tempio pagano
- 2 Castello Longobardo
- 3 Cimitero paleolitico
- 4 Accampamento romano
- 5 Borgo paleoveneto
- 6 Monastero benedettino

C

in che anno fu terminata
l'attuale Chiesa?

- 1 1861
- 2 1992
- 3 1953
- 4 1788
- 5 1682
- 6 1934

D

a quale stile architettonico
appartiene?

- 1 Neoclassico
- 2 Gotico
- 3 Barocco
- 4 Romanico
- 5 Vittoriano
- 6 Moderno

E

chi fu il direttore dei
lavori dell'attuale chiesa?

- 1 Don Antonio Gazzotto
- 2 Don Giovanni Viero
- 3 Ingegnere Pietro Correr
- 4 Ingegnere Sanfermo
- 5 Mons. Giuseppe Callegari
- 6 Papa Giovanni Paolo II

F

Chi fu il progettista?

- 1 Giuseppe Riccoboni
- 2 Filippo Ortolani
- 3 Mons. Giuseppe Callegari
- 4 Don Antonio Gazzotto
- 5 Don Francesco Caliarì
- 6 Ingegnere Pietro Correr

RISULTATO:

alla semplice visita
si ottiene oggetto CHIESA;
con risposte corrette
si ottengono anche le stelle.

nessuna
CORRETTA



1 risposta
CORRETTA



2 risposte
CORRETTE



3 risposte
CORRETTE





L'APP

SCHEDA 3

DESCRIZIONE



FEDRIKS.COM

Mirantibus
interactive system

L'APP SCHEDA 4

INVENTARIO





PIANO NAZIONALE DI RIPRESA E RESILIENZA



IL SISTEMA MIRANTIBUS SI ADATTA PERFETTAMENTE

ALLE LINEE GUIDA PREVISTE DAL PIANO NAZIONALE DI RIPRESA E RESILIENZA.

IN PARTICOLARE A QUANTO INDICATO AL PUNTO M1C3 - TURISMO E CULTURA.

LE LINEE GUIDA PER IL PNRR PREVEDONO INFATTI UN PROGRAMMA DI

DIGITALIZZAZIONE AL FINE DI OTTENERE NUOVE FORME DI FRUIZIONE DEL PATRIMONIO

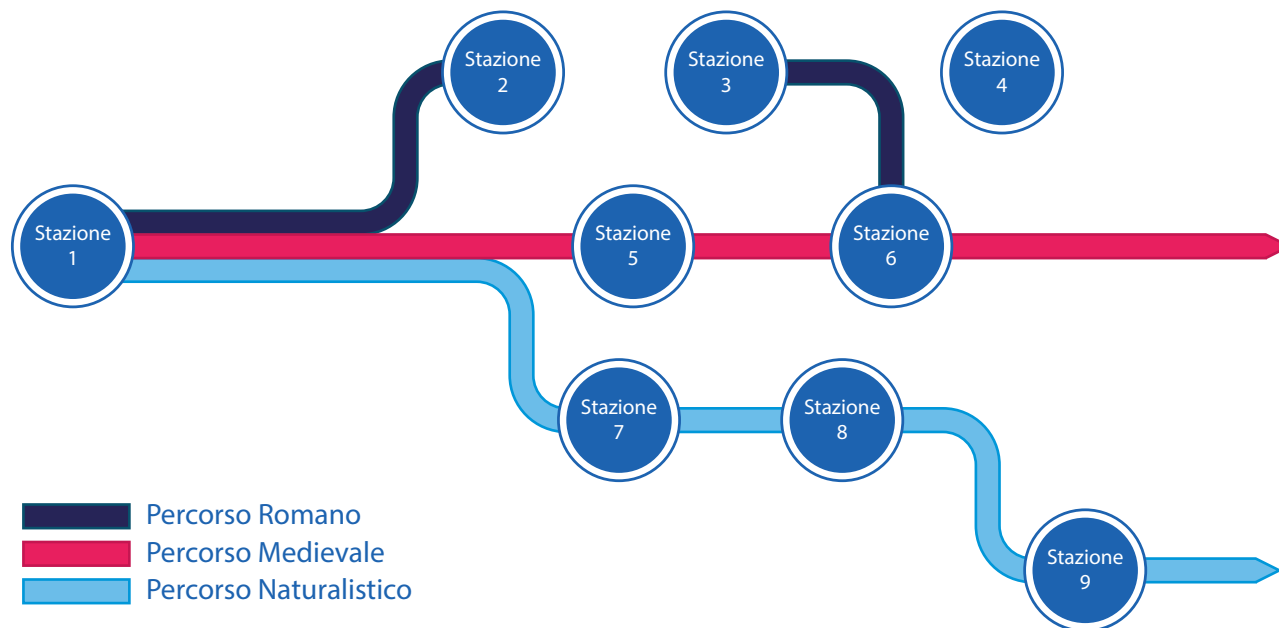
CULTURALE, TRAMITE LA CREAZIONE DI NUOVI CONTENUTI E SERVIZI DIGITALI AD ALTO

VALORE AGGIUNTO.

ALTRI PUNTI DI INCONTRO CON LE LINEE GUIDA NEL SETTORE TURISMO E CULTURA SONO:

- *MODERNIZZAZIONE DELL'OFFERTA TURISTICA*
- *TRANSIZIONE DIGITALE CON APPROCCIO "VERDE"*
- *RIMOZIONE DELLE BARRIERE COGNITIVE*
- *PROMOZIONE DI NUOVI ITINERARI TEMATICI E STORICI*
- *AUMENTO DELL'ATTRATTIVITÀ DEI BORGHI*
- *INCLUSIONE DEL TURISMO GIOVANILE*

PERCORSI



IL SISTEMA MIRANTIBUS È UN'ESPERIENZA INCLUSIVA, INTERATTIVA E DIGITALE CHE HA COME OBIETTIVO LA PRESENZA DELL'UTENTE NEI LUOGHI DA VISITARE. PREVEDE INFATTI UN'**INTERAZIONE DIRETTA** CON LE STAZIONI INSTALLATE NEI PERCORSI. NON È UN'ESPERIENZA FRUIBILE DA REMOTO, DAL DIVANO DI CASA O DAL PC IN UFFICIO. IL FINE ULTIMO È QUELLO DI AUMENTARE LA PRESENZA TURISTICA E DI CONSEGUENZA LA CRESCITA E LO SVILUPPO DEL TERRITORIO.



UNICITÀ



*A DIFFERENZA DEGLI ATTUALI SISTEMI INTERATTIVI PRESENTI
NEL TERRITORIO NAZIONALE IL SISTEMA MIRANTIBUS NON
HA PROBLEMI LEGATI ALL'ALIMENTAZIONE (È UN SISTEMA PASSIVO).*

*INOLTRE EVENTUALI BUG SONO FACILMENTE GESTIBILI E RISOLVIBILI IN TEMPO REALE
DA REMOTO SENZA NECESSITÀ DI INTERVENTO IN LOCO.*

*GRAZIE A QUESTE CARATTERISTICHE È PRATICAMENTE IMPOSSIBILE TROVARSI DI FRONTE
AD UN'ESPERIENZA NON FUNZIONANTE, ANCHE SOLO PARZIALMENTE, COME SPESSO CAPITA
CON ALTRI SISTEMI*

contatti:



info@fedriks.com

www.fedriks.com